# ESTRATTO CATASTALE ED ELENCO DELLE PROPRIETA' – scala 1:2000

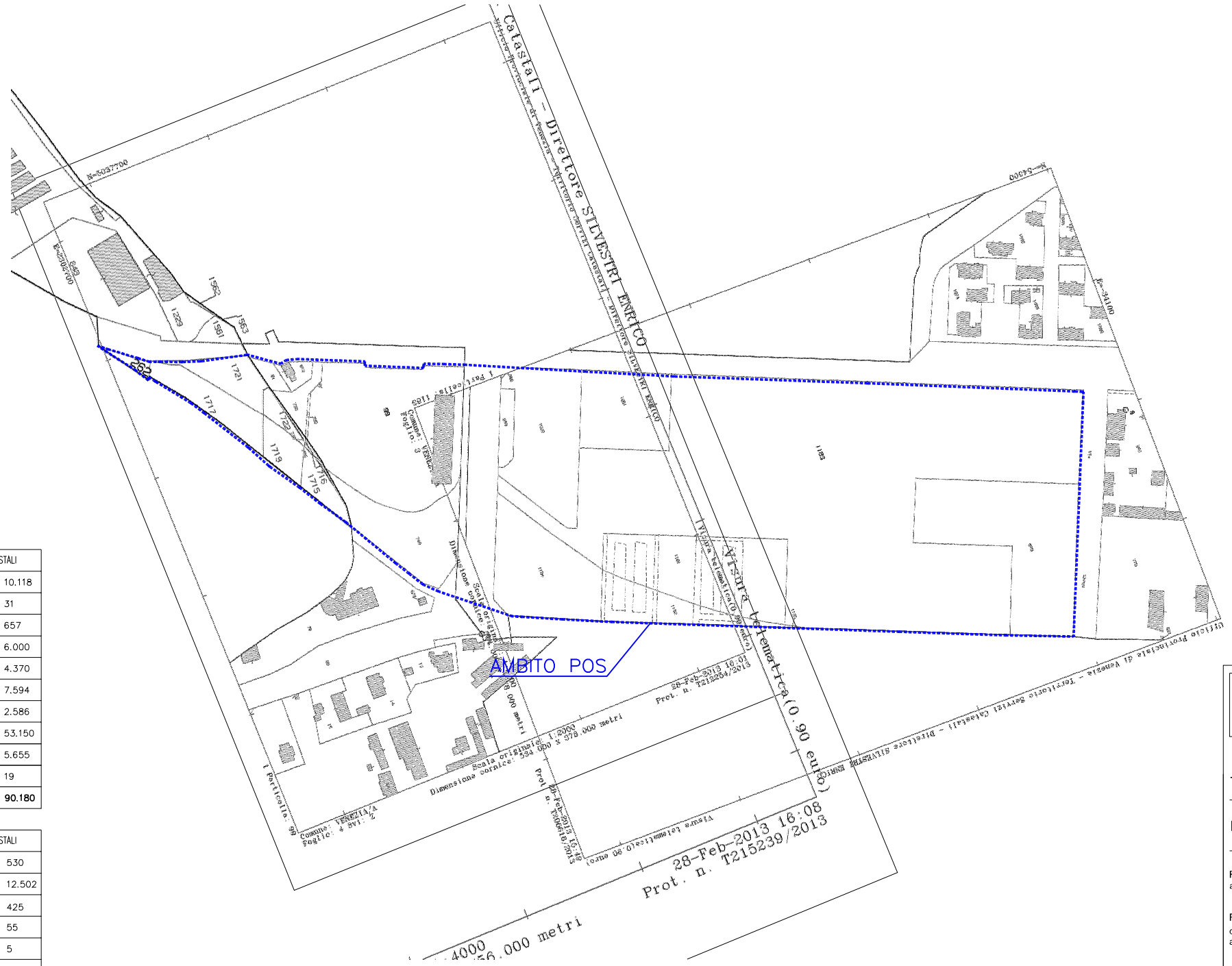


| VENEZIA SEZ. VENEZIA FG.3 | PROPRIETARIO | CATASTALI |
|---|---|---|
| FG.3 MAPPALE 975 | SONORA s.r.l. | MQ. 10.118 |
| FG.3 MAPPALE 998 | SONORA s.r.l. | MQ. 31 |
| FG.3 MAPPALE 999 | SONORA s.r.l. | MQ. 657 |
| FG.3 MAPPALE 1000 | SONORA s.r.l. | MQ. 6.000 |
| FG.3 MAPPALE 1001 | SONORA s.r.l. | MQ. 4.370 |
| FG.3 MAPPALE 1181 | INTERPORTO S.p.A. | MQ. 7.594 |
| FG.3 MAPPALE 1182 | SONORA s.r.l. | MQ. 2.586 |
| FG.3 MAPPALE 1183 | SONORA s.r.l. | MQ. 53.150 |
| FG.3 MAPPALE 1184 | SONORA s.r.l. | MQ. 5.655 |
| FG.3 MAPPALE 1185 | SONORA s.r.l. | MQ. 19 |
| ① SOMMANO TOTALI FG.3 | | MQ. 90.180 |

| VENEZIA SEZ. VENEZIA FG.4 | PROPRIETARIO | CATASTALI |
|---|---|---|
| FG.4 MAPPALE 81 | SONORA s.r.l. | MQ. 530 |
| FG.4 MAPPALE 99 | SONORA s.r.l. | MQ. 12.502 |
| FG.4 MAPPALE 612 | Centro Intermodale Adriatico S.p.A. | MQ. 425 |
| FG.4 MAPPALE 735 | SONORA s.r.l. | MQ. 55 |
| FG.4 MAPPALE 736 | SONORA s.r.l. | MQ. 5 |
| FG.4 MAPPALE 738 | SONORA s.r.l. | MQ. 796 |
| FG.4 MAPPALE 739 | SONORA s.r.l. | MQ. 4 |
| FG.4 MAPPALE 740 | SONORA s.r.l. | MQ. 4363 |
| ② SOMMANO TOTALI FG.4 | | MQ. 18.680 |

| VENEZIA SEZ. MALCONTENTA FG.6 | PROPRIETARIO | CATASTALI |
|---|---|---|
| FG.6 MAPPALE 262 | DEMANIO COMUNALE | MQ. 320 |
| FG.6 MAPPALE 1715 | SONORA s.r.l. | MQ. 853 |
| FG.6 MAPPALE 1716 | SONORA s.r.l. | MQ. 57 |
| FG.6 MAPPALE 1717 | SONORA s.r.l. | MQ. 2041 |
| FG.6 MAPPALE 1719 | SONORA s.r.l. | MQ. 1091 |
| FG.6 MAPPALE 1721 | SONORA s.r.l. | MQ. 1559 |
| FG.6 MAPPALE 1722 | SONORA s.r.l. | MQ. 579 |
| ③ SOMMANO TOTALI FG.6 | | MQ. 6.500 |

| VIABILITA' DI VIA CRUTO | | CATASTALI |
|---|---|---|
| ④ | DEMANIO COMUNALE | MQ. 4.976 |

| | |
|---|---|
| ① + ② + ③ + ④<br>SUPERFICIE TERRITORIALE (St) da catasto | MQ. 120.336 |

0 20 40 60 80 100m

Comune di Venezia
Direzione Sviluppo del Territorio ed Edilizia

PIANO DI RECUPERO
DI INIZIATIVA PUBBLICA
"Area POS"

Tavola n. 5 — ELABORATO A

ESTRATTO CATASTALE ED ELENCO DELLE PROPRIETA' scala 1:2000


RESPONSABILE DEL PROCEDIMENTO
arch. Oscar Girotto

RESPONSABILI DELLA PROGETTAZIONE
dott.urb. Massimo Da Lio
arch. Monica Scatto

PROPONENTE
SONORA S.r.l.
via Villafranca, 5/F
30035 Mirano - Venezia
P.IVA e C.F. 01640870224

SONORA S.r.l.

PROGETTAZIONE
dott.Ing. CIRILLO FONTOLAN
Iscritto all' ORDINE DEGLI INGEGNERI DELLA PROVINCIA DI VENEZIA AL N. 2376
Sede legale e studio:
via AUSONIA, 58 - 30015 SOTTOMARINA (VE) - Tel. (041) 4967286 - Fax (041) 5541510
cod. fisc. FNT CLL 55L25 D040Z - part. iva 02370450278 -
e-mail: info@fontolan.net


Adozione con delibera G.C. n. del Esecutiva il

Approvazione con Delibera G.C. n. del Esecutiva il

(Formato A1 841x594)

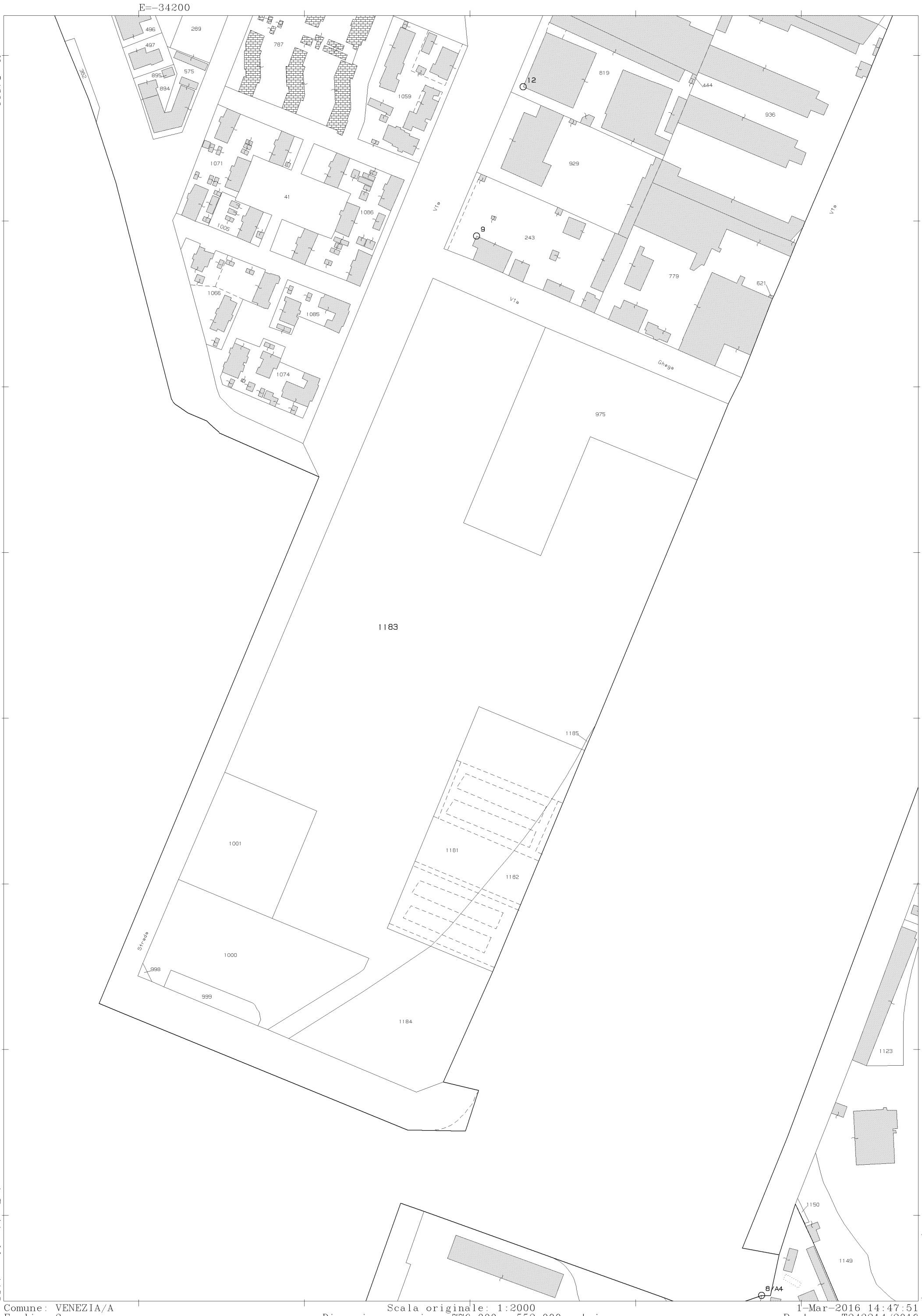






Comune: VENEZIA/A
Foglio: 3

Scala originale: 1:2000
Dimensione cornice: 776.000 x 552.000 metri

1-Mar-2016 14:47:51
Prot. n. T243214/2016

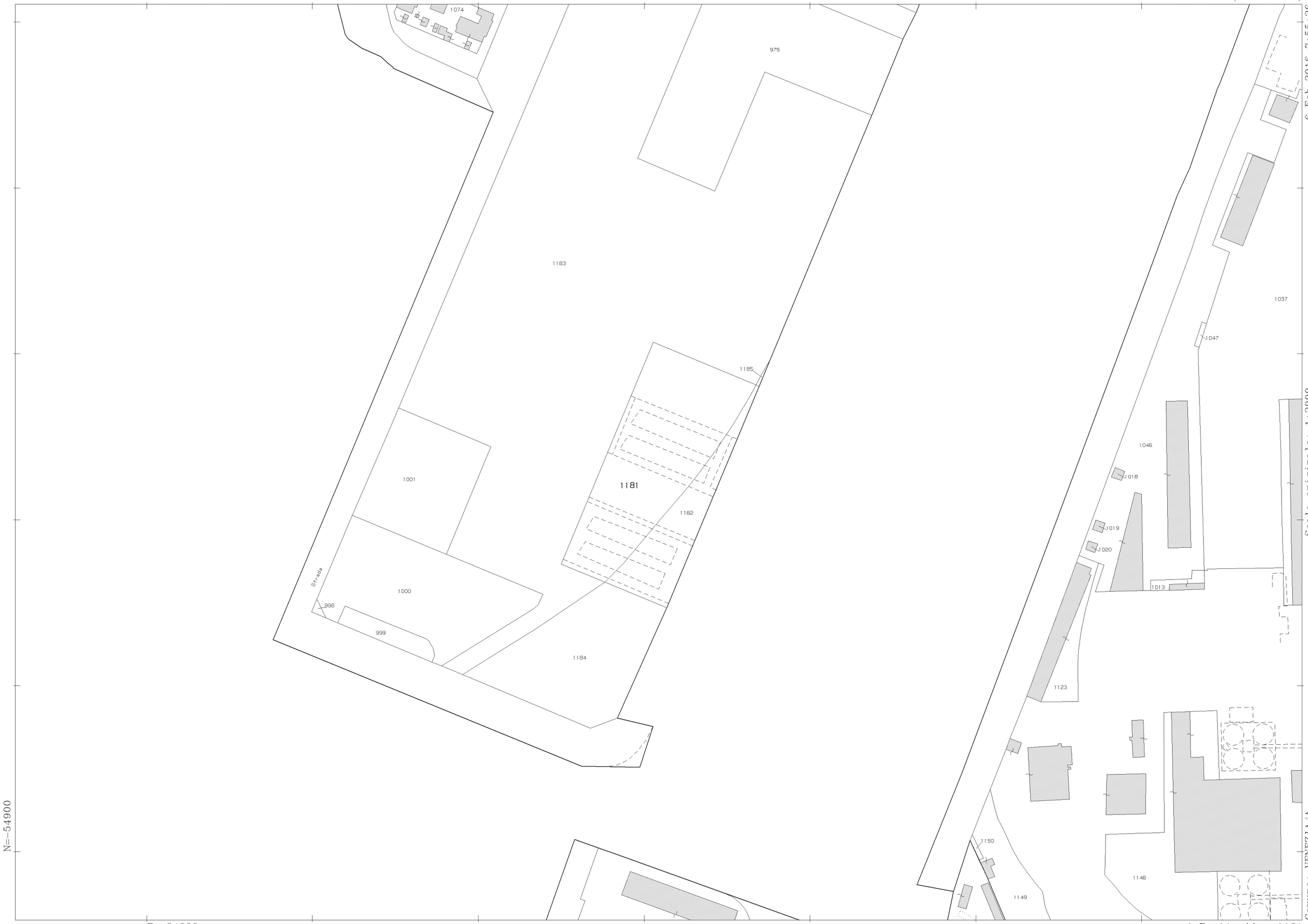


6-Feb-2016 7:55:26
Prot. n. T21523/2016

Scala originale: 1:2000
Dimensione cornice: 776.000 x 552.000 metri

Comune: VENEZIA/A
Foglio: 3

Comune: VENEZIA/A
Foglio: 4 Svi: Z

Scala originale: 1:2000
Dimensione cornice: 776.000 x 552.000 metri

6-Feb-2016 8:18:12
Prot. n. T22121/2016

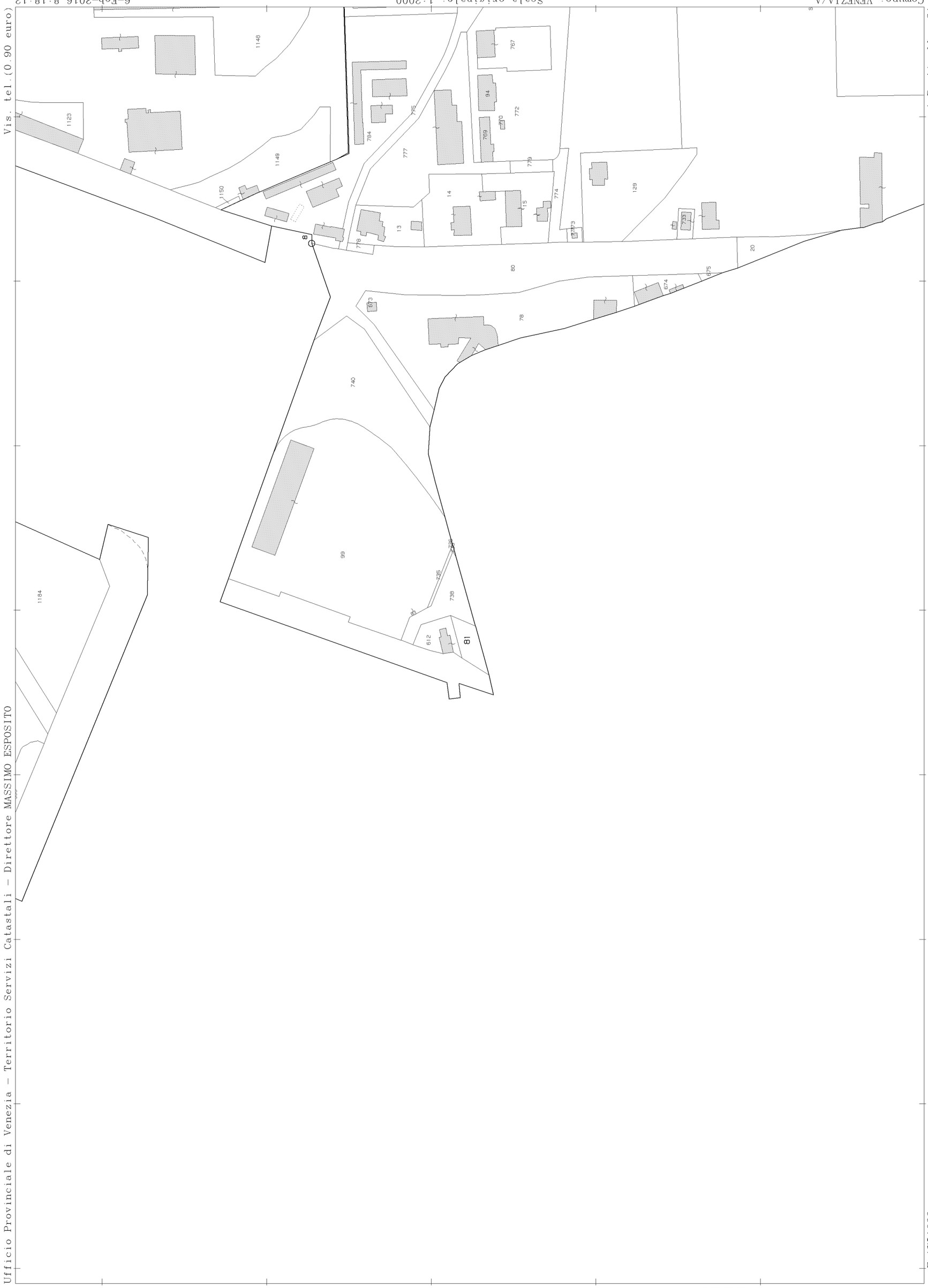


1 Particella: 81

Vis. tel.(0.90 euro)

Ufficio Provinciale di Venezia - Territorio Servizi Catastali - Direttore MASSIMO ESPOSITO

N=5038900

E=1751600

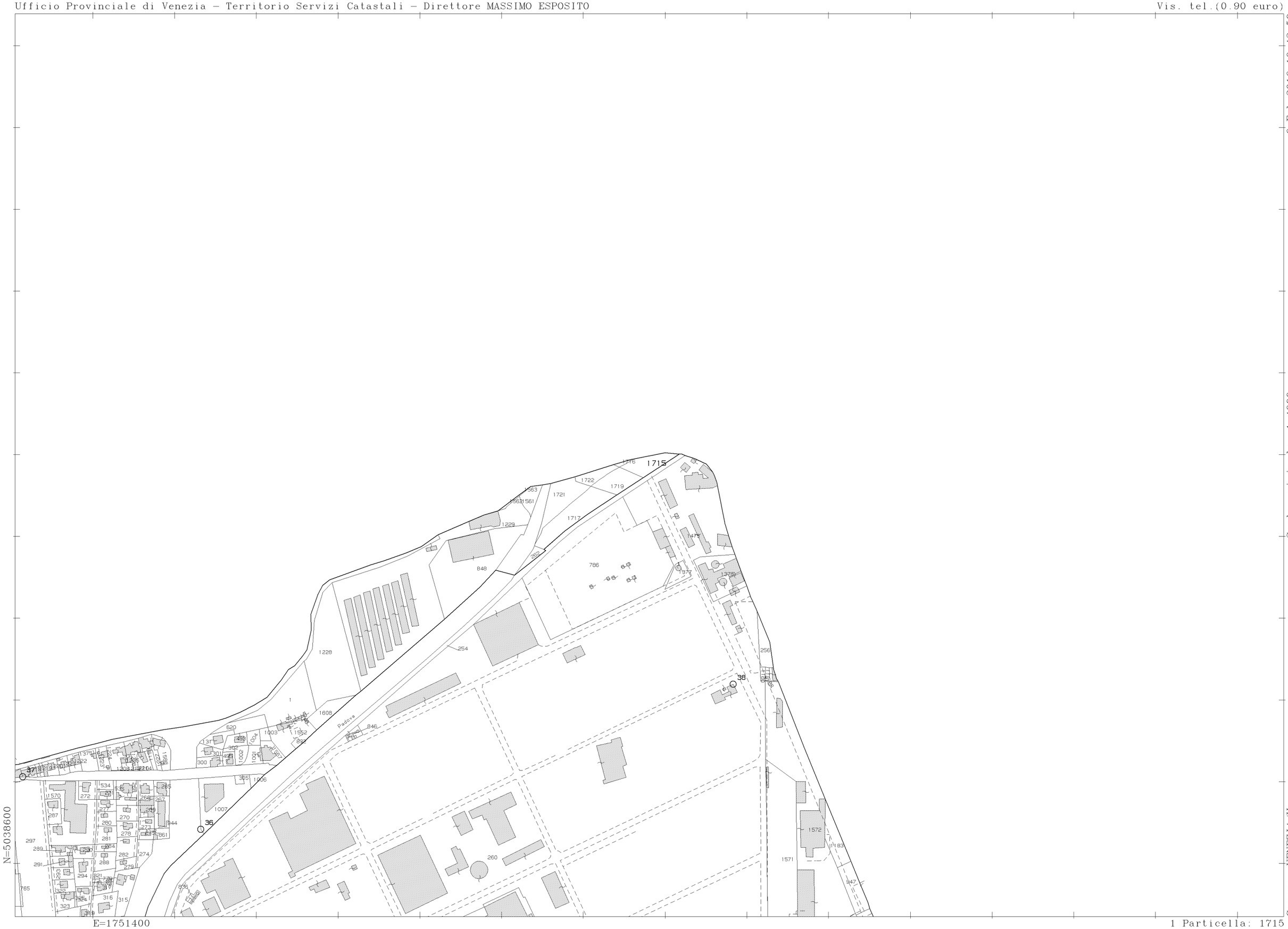


N=5038600

E=1751400

1 Particella: 1715

6-Feb-2016 10:42:59
Prot. n. T34942/2016

Scala originale: 1:4000
Dimensione cornice: 1552.000 x 1104.000 metri

Comune: VENEZIA/H
Foglio: 192

**ELABORATO PLANIMETRICO**

Compilato da:
Dogali Massimo

Iscritto all'albo:
Geometri

Prov. Venezia N. 1706

Agenzia del Territorio
**CATASTO FABBRICATI**
Ufficio Provinciale di
Venezia

Comune di Venezia - Venezia

Sezione: VE Foglio: 3 Particella: 1181

Protocollo n. VE0016083 del 08/02/2013

Tipo Mappale n. 9699 del 25/01/2013

Dimostrazione grafica dei subalterni

Scala 1 : 1000

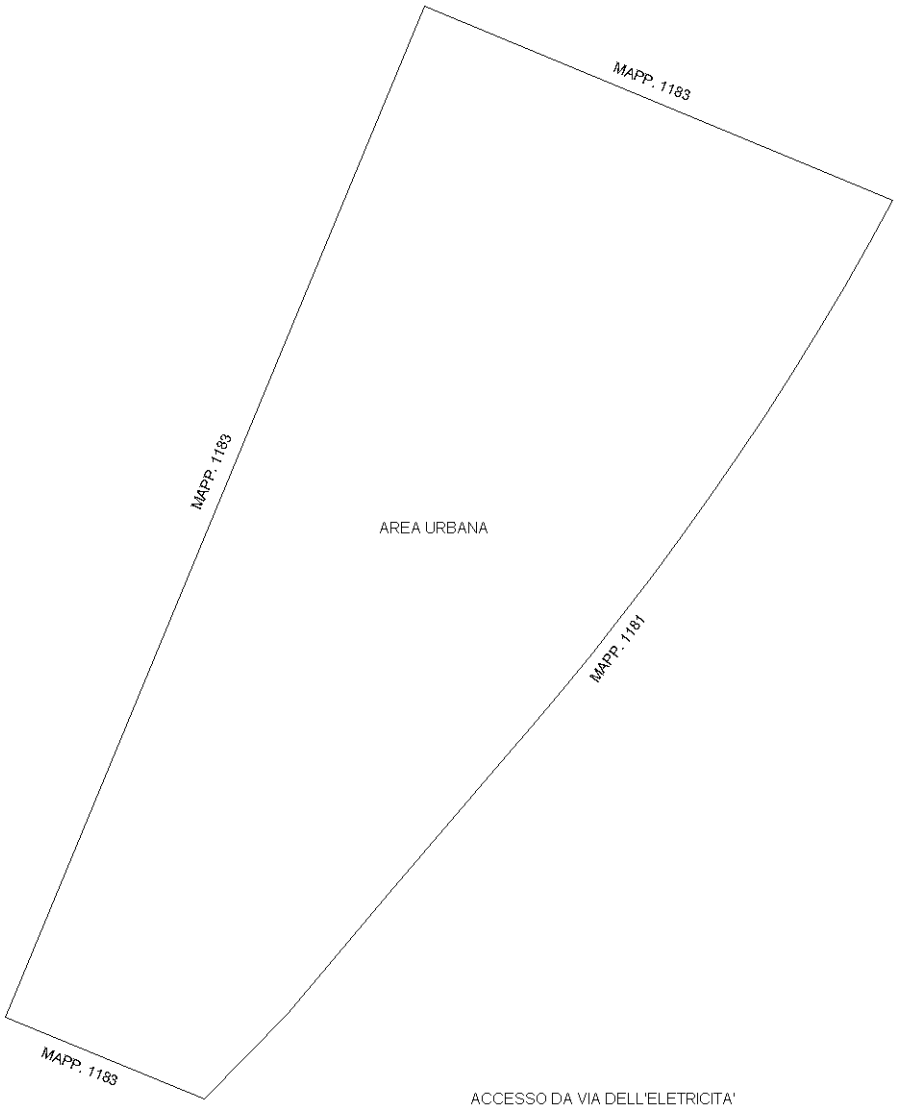


PIANTA PIANO TERRA

ORIENTAMENTO

Ultima planimetria in atti

Catasto dei Fabbricati - Situazione al 27/05/2016 - Comune di VENEZIA (L736) - < Foglio: 3 - Particella: 1181 - Elaborato planimetrico >

| ELABORATO PLANIMETRICO |
|---|
| Compilato da: Dogali Massimo |
| Iscritto all'albo: Geometri |
| Prov. Venezia N. 1706 |

Agenzia del Territorio
**CATASTO FABBRICATI**
Ufficio Provinciale di
Venezia

| | |
|---|---|
| Comune di Venezia - Venezia | Protocollo n. VE0016080 del 08/02/2013 |
| Sezione: VE Foglio: 3 Particella: 1182 | Tipo Mappale n. del |
| Dimostrazione grafica dei subalterni | Scala 1 : 1000 |

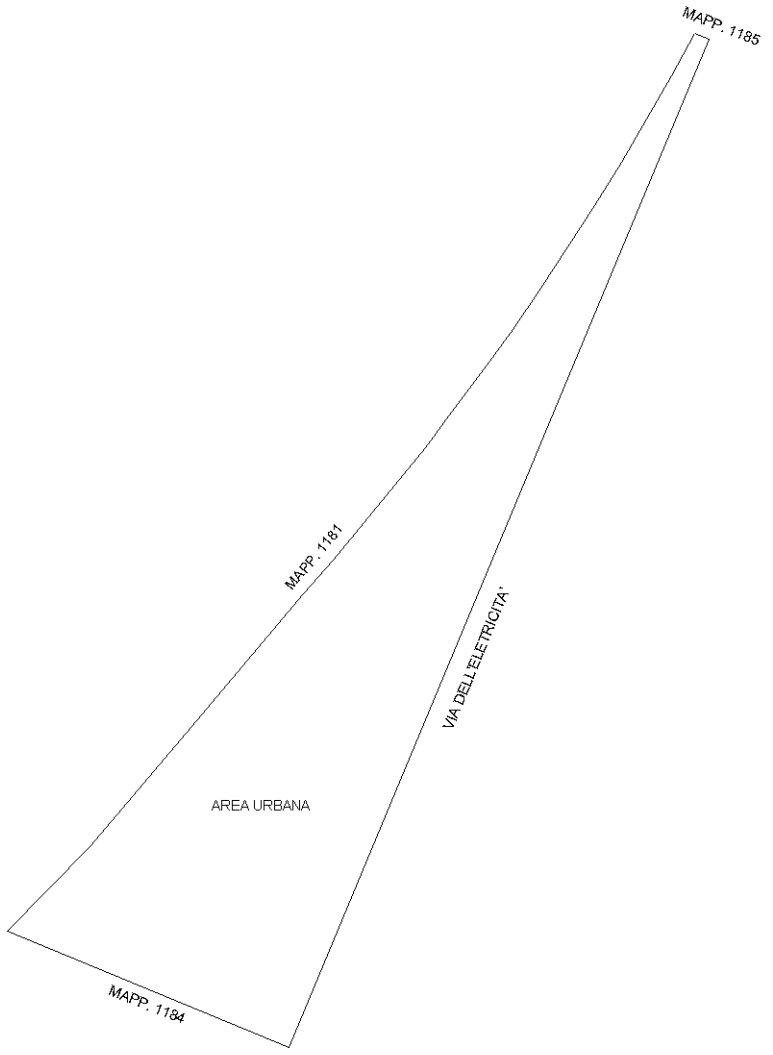


PIANTA PIANO TERRA

ORIENTAMENTO

Ultima planimetria in atti



Catasto dei Fabbricati - Situazione al 27/05/2016 - Comune di VENEZIA (L736) - < Foglio: 3 - Particella: 1182 - Elaborato planimetrico >