

ELABORATO PLANIMETRICO

Compilato da:
Zagaglia Sandro
Iscritto all'albo:
Ingegneri
Prov. Ancona N. 00432

**Agenzia del Territorio
CATASTO FABBRICATI
Ufficio Provinciale di
Macerata**

Comune di Porto Recanati

Protocollo n. MC0084671 del 16/03/2011

Sezione: Foglio: 12

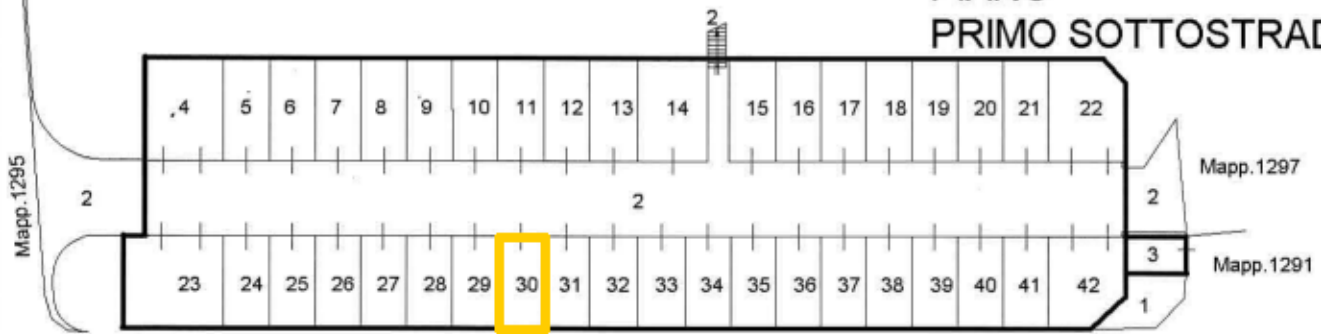
Particella: 1301

Tipo Mappale n. del

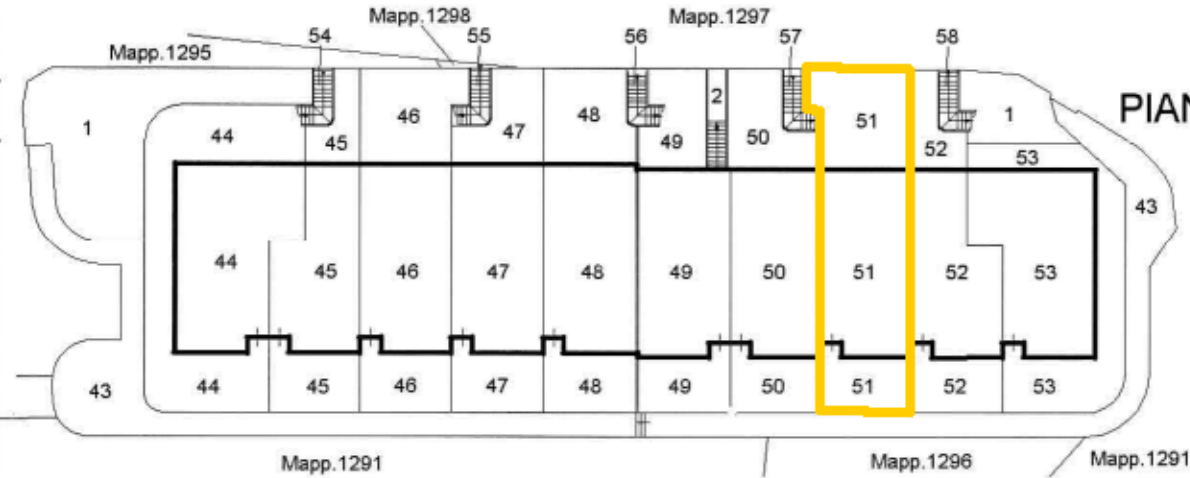
Dimostrazione grafica dei subalterni

Scala 1 : 500

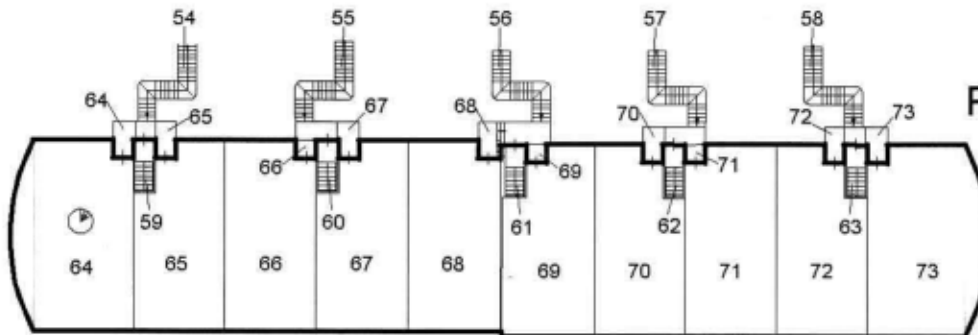
**PIANO
PRIMO SOTTOSTRADA**



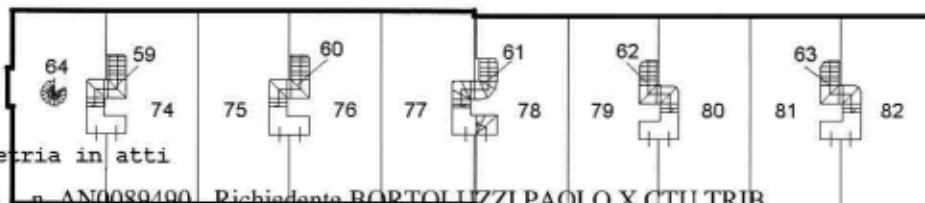
PIANO TERRA



PIANO PRIMO



PIANO SECONDO



Ultima Planimetria in atti



Catasto del fabbricati - Situazione al 28/08/2013 - Comune di PORTO RECANATI (0919) - < Foglio: 12 Particella: 1301 - Elaborato Planimetrico >