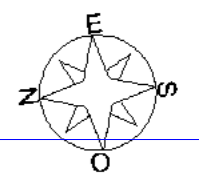
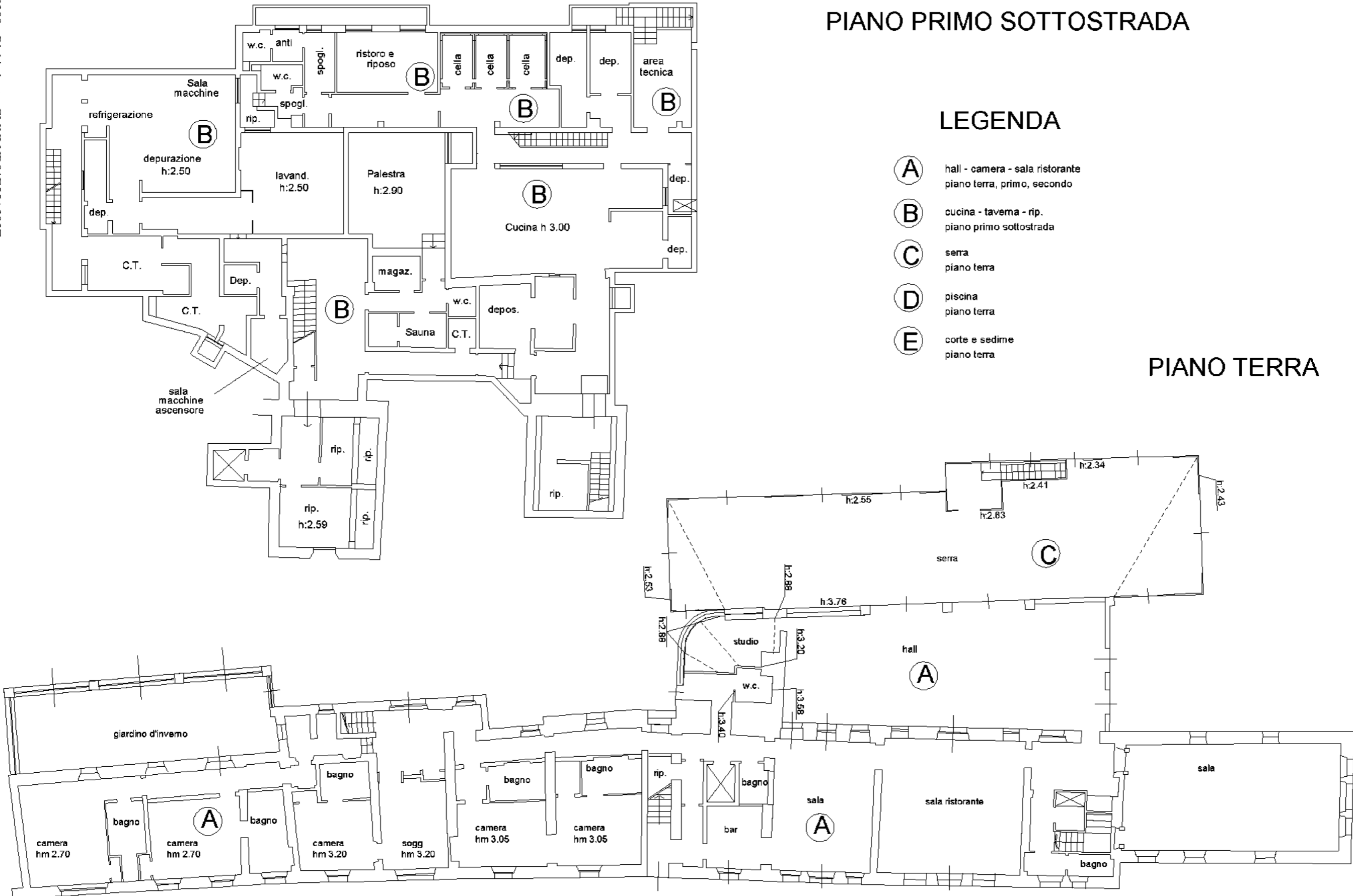


PIANO PRIMO SOTTOSTRADA

LEGENDA

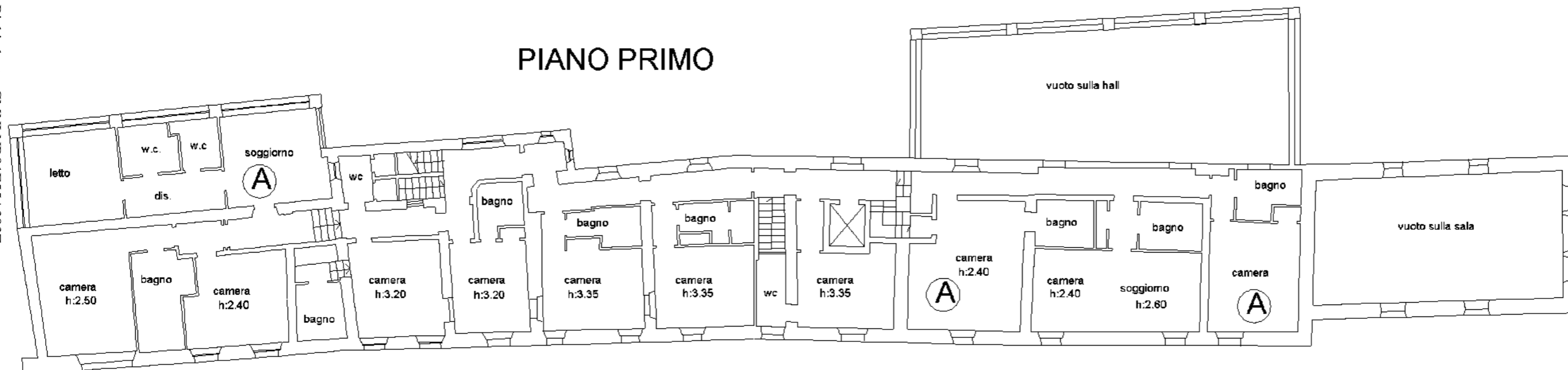
- (A)** hall - camera - sala ristorante
piano terra, primo, secondo
- (B)** cucina - taverna - rip.
piano primo sottostrada
- (C)** serra
piano terra
- (D)** piscina
piano terra
- (E)** corte e sedime
piano terra

PIANO TERRA

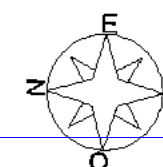
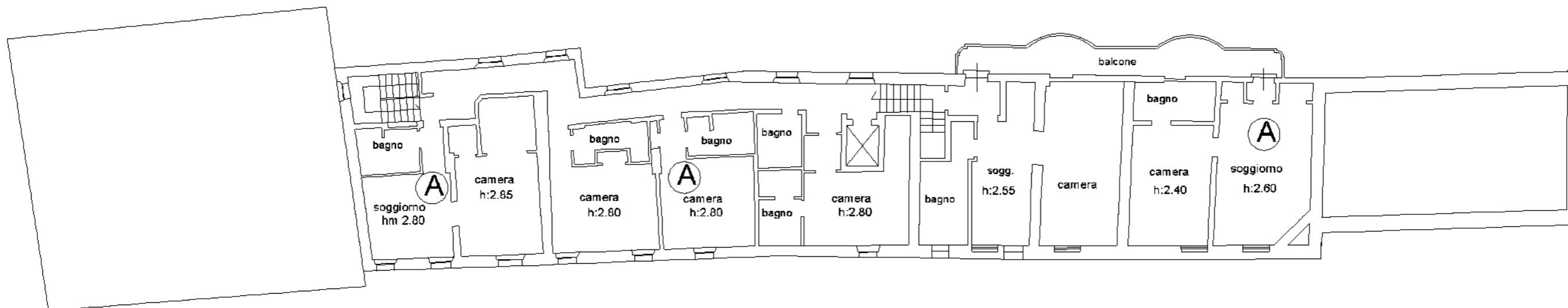


n.2 Scala 1: 200

PIANO PRIMO



PIANO SECONDO



**Agenzia delle Entrate
CATASTO FABBRICATI
Ufficio Provinciale di
Verona**

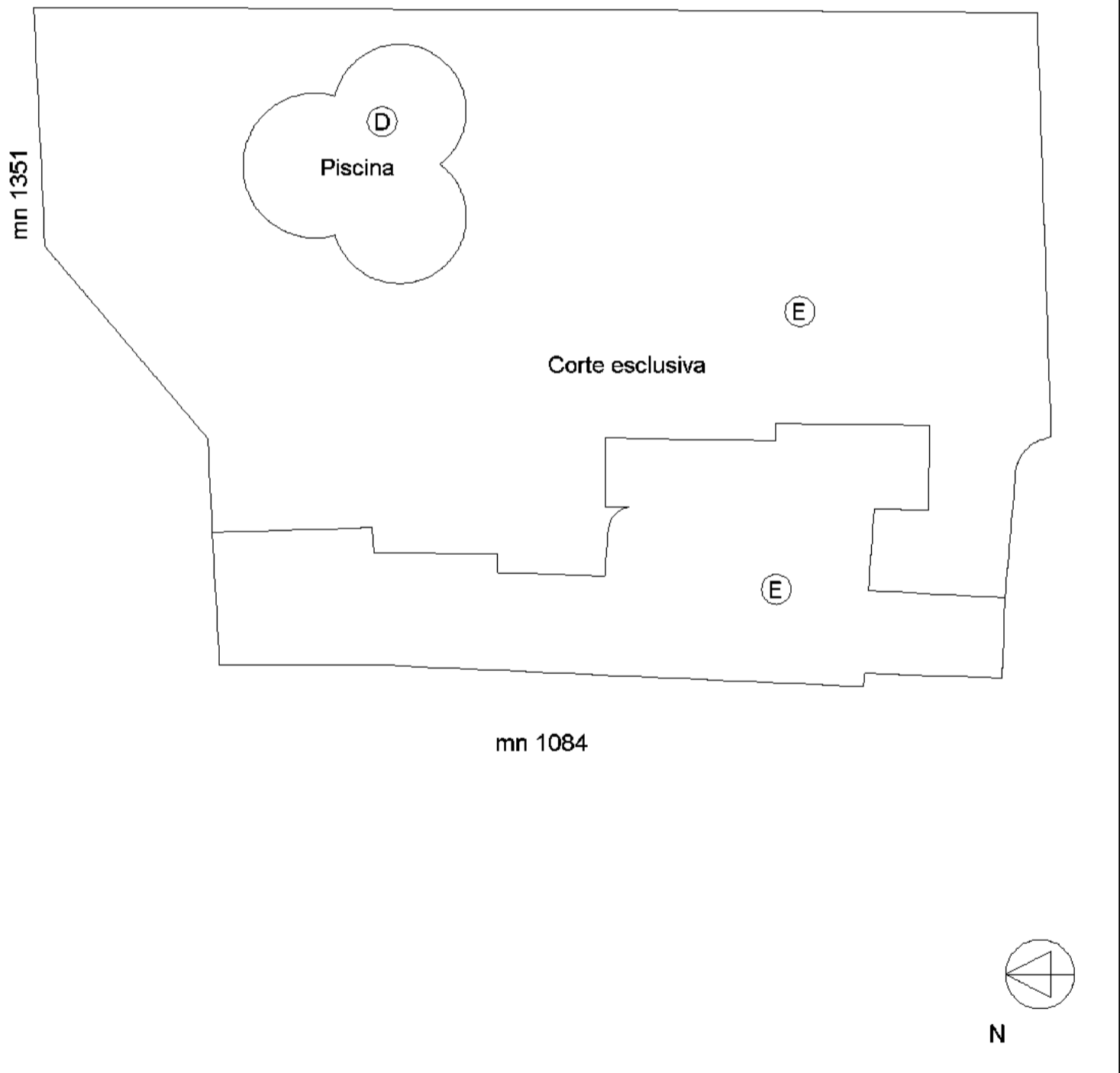
Dichiarazione protocollo n. VR0102810 del 19/06/2015	
Planimetria di u.i.u. in Comune di San Pietro In Cariano	
Via Quar	civ. 12
Identificativi Catastali:	Compilata da: Cesta Raffaele
Sezione:	Isritto all'albo: Geometri
Foglio: 16	Prov. Verona
Particella: 1149	N. 01728
Subalterno: 3	

Scheda n. 3 Scala 1:500

Piano Terra

via Quar

mn 1484



mn 1084

