



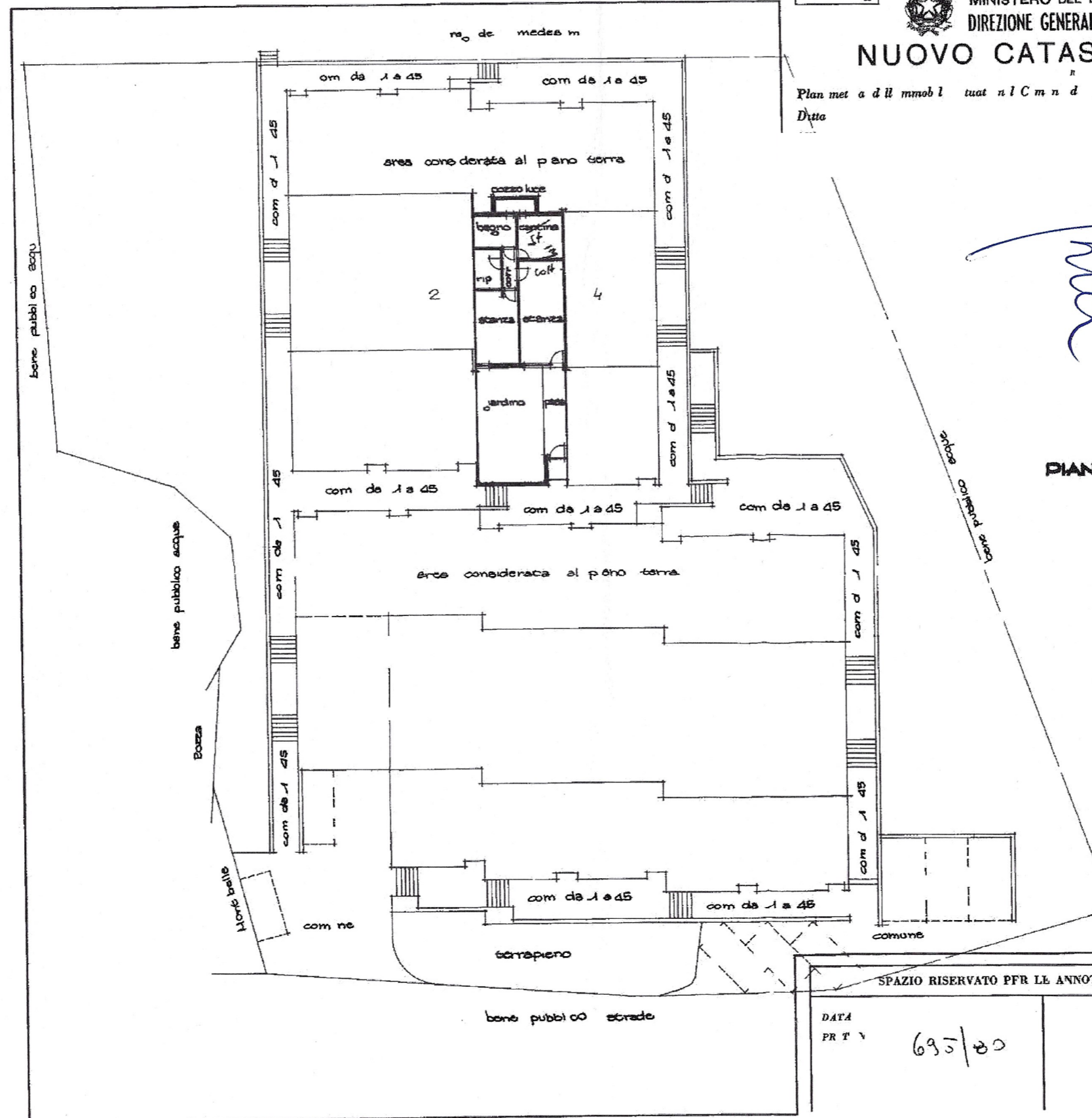
MINISTERO DEL E FINANZE
DIREZIONE GENERALE DEL CATASTO E DEI SERVIZI TECNICI ERARIALI

M N Fd1 Urb no1

Lir 100

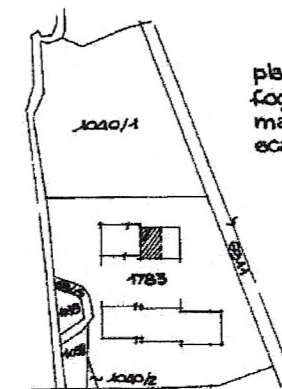

NUOVO CATASTO EDILIZIO URBANO

Plan met a d il mmob l tuat n l C m n d **RONCEGNO** *Via Localita Larganzoni*
Ditta



PIANO SEMINTERRATO h 250

lanimetria non conforme.
origo Valsugana 21/08/2023



planimetria Generale
foglio 23
mappale 1783
scala 1:1440

ORIENTAMENTO



SCALA DI 1:200

SPAZIO RISERVATO PER LE ANNOTAZIONI D UFFICIO

DATA
PR T V

695/80

Completata dal Geometra
Weiner Gasparini
Il Albo dei Geometri
della Provincia di Modena
22 Ottobre 1980
Firma: *Weiner Gasparini*

Ufficio del Catasto di Borgo Valsugana - Data rilascio: 21/08/2023 - Operatore: BRTRDN_E - Totale schede: 1
G.C.: 312 - P. ed.: 1799 - Sub.: 20 - P.M.: 3
Prot. 695/80.000.1980 - Data pres.: 27-10-1980 - Formato: A2 (420 x 594) - Fatt. scala: 1:1.5

MODULARIO
F. - Cat. S. T. - 346



MINISTERO DELLE FINANZE
DIREZIONE GENERALE DEL CATASTO E DEI SERVIZI TECNICI ERARIALI

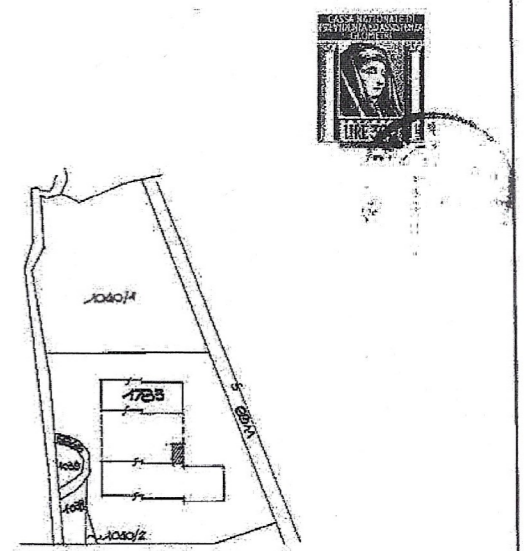
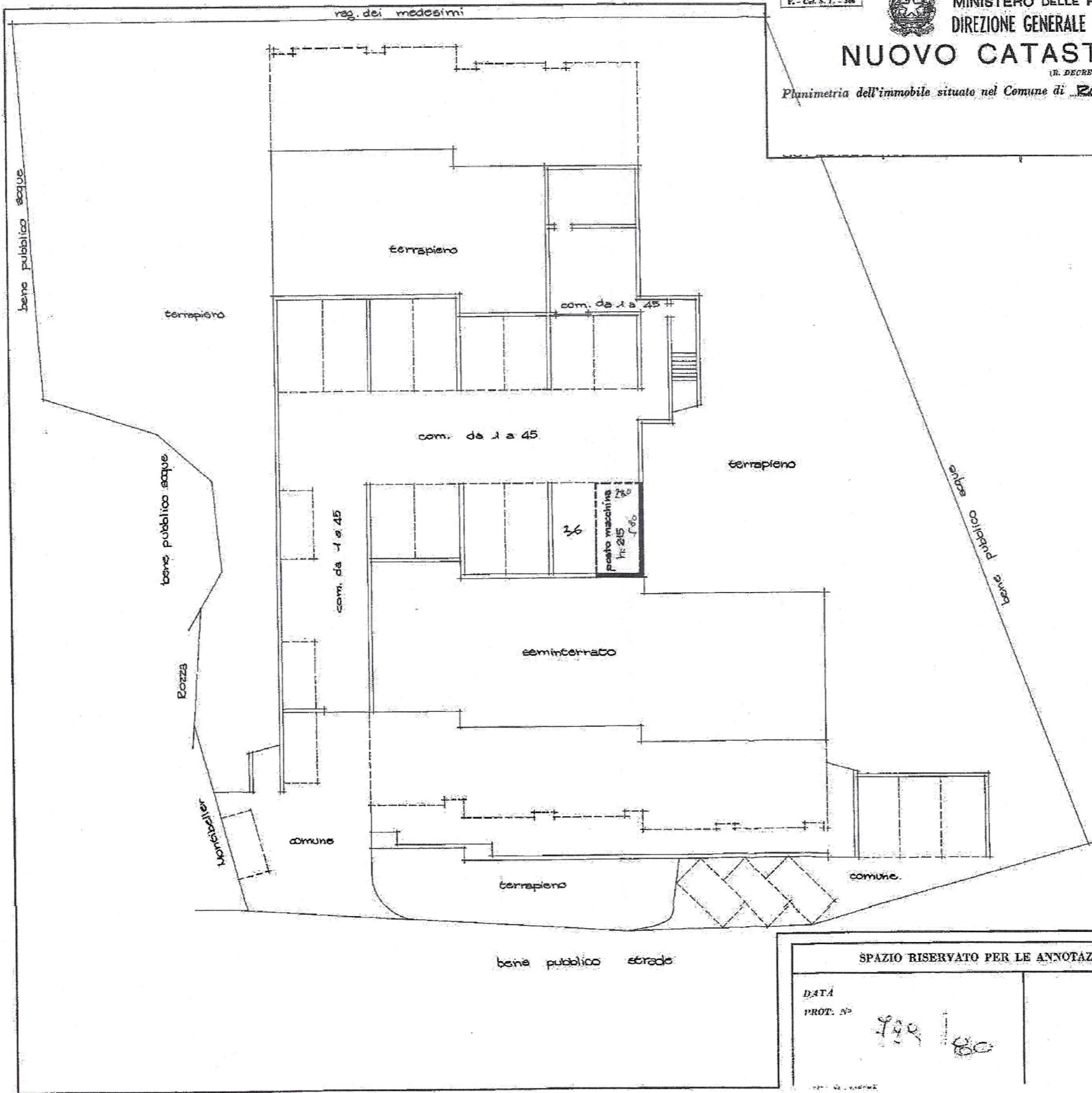
Mod. A (Nuovo Catasto Edilizio Urbano)

Lire
100

NUOVO CATASTO EDILIZIO URBANO

(D. DECRETO-LEGGI 13 APRILE 1998, N. 50)


Planimetria dell'immobile situato nel Comune di **RONCEGNO** Via Località: **Larganzoni**



planimetria generale scala 1:1440
foglio 23 mappale 1783

PIANO INTERRATO

ORIENTAMENTO



SCALA DI 1:200

SPAZIO RISERVATO PER LE ANNOTAZIONI D'UFFICIO

DATA
PROT. N°

799 180

Compilata dal Geometra
Wainer Gasparini
Iscritto all'Albo de Geometri
della Provincia di Modena
DATA 22° ottobre 1980
Firma: Wainer Gasparini